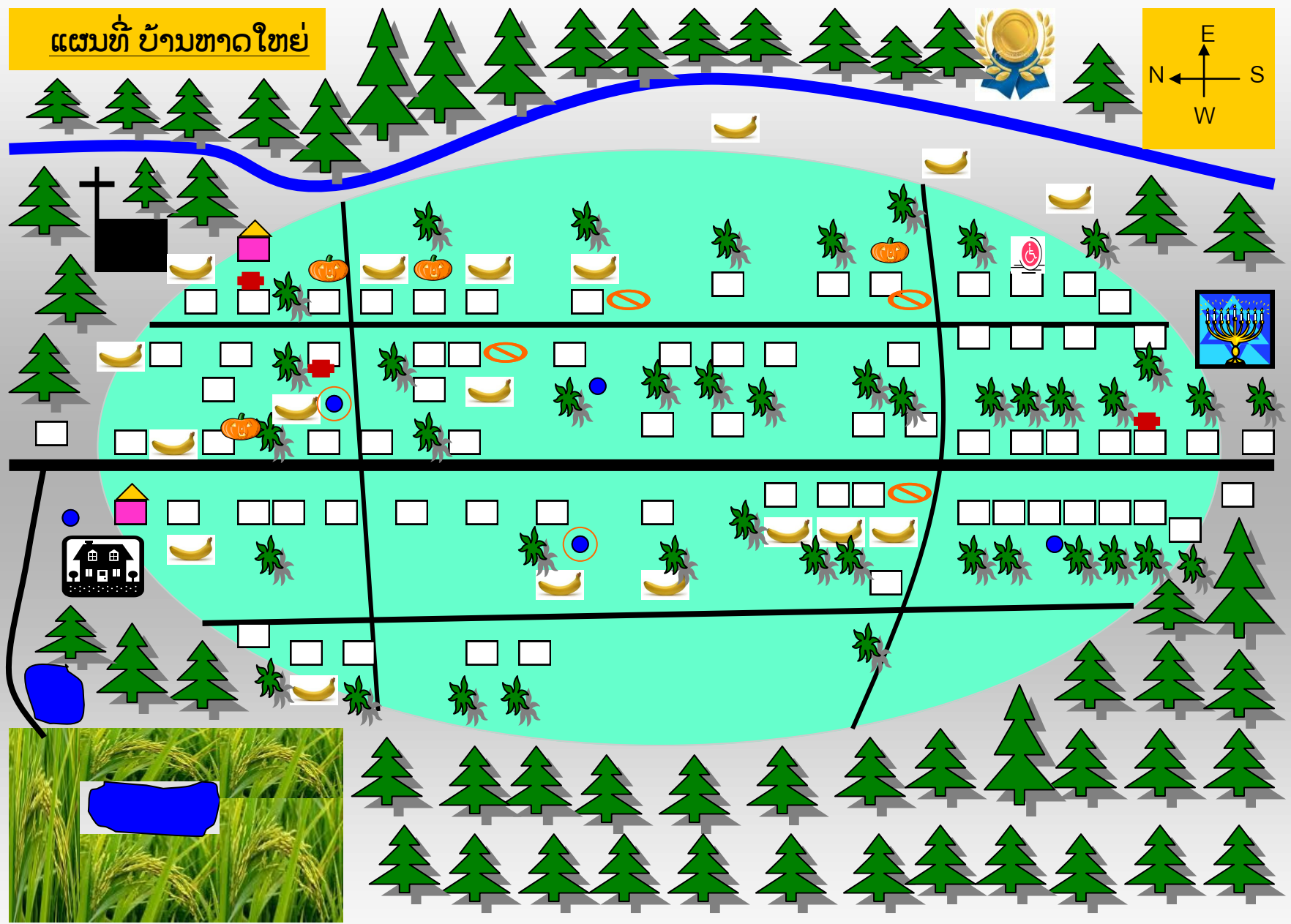
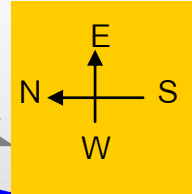






















# ແຜນທີ່ ບ້ານຫາດໄຫຍ່



## ສັນຍາລັກໃນແຜນທີ່ ບ້ານຫາດໃຫຍ່

ຮູບ	ຢູ່ໃນຮູບຂອງ SFE	ຢູ່ໃນຮູບຂອງປະຊາຊົນ	ຮູບ	ໃນຮູບຂອງ SFE	ຢູ່ໃນຮູບຂອງປະຊາຊົນ
	ເຮືອນ	ເຈ້ຍຮູບເຮືອນ		ນ້ຳບາດານທີ່ເພແລ້ວ	ກ້ອນຫີນ+ເຈ້ຍສີເຫຼືອງ
	ເຮືອນມີຄົນພິການ	ເຈ້ຍສີຂາວ		ໜອງນ້ຳ	ກ້ອນຖ່ານດຳ
	ເຮືອນໝໍດູໝໍເຍົາ	ເຈ້ຍສີມ້ວງ		ສວນໝາກກ້ວຍ	ໃບຕອງກ້ວຍ
	ເຮືອນມີຄົນເປັນວັນະໂລກ	ເຈ້ຍສີແດງ		ສວນຜັກ	ໃບໝາກສົ້ມພໍ່
	ເຮືອນ ອສບ	ເຈ້ຍກາກະບາດສີແດງ		ປ່າໄມ້	ເນື້ອທີ່ຫວ່າງນອກເຂດບ້ານ
	ເຮືອນນາຍບ້ານ	ກັບເຈ້ຍ		ນາ	ໃບຫຍ້າຂົວ
	ບ່ອນເຮັດຮິດ	ທ່ອນໄມ້		ໂຮງຮຽນປະຖົມ	ຮູບທຸງຊາດລາວ
	ປ່າຊ້າ	ເຈ້ຍຮູບປ່າຊ້າ		ແມ່ນ້ຳເຊກອງ	ໃບໝາກພ້າວຂຽວ
	ບ່ອນຮ່ອນເອົາຄຳ	ໃບຕົ້ນແສງ		ເສັ້ນທາງ	ໃບໝາກພ້າວແຫ້ງ
	ນ້ຳບາດານ	ກ້ອນຫີນ		ຂອບເຂດບ້ານ	ເສັ້ນຂີດຢູ່ດິນ